

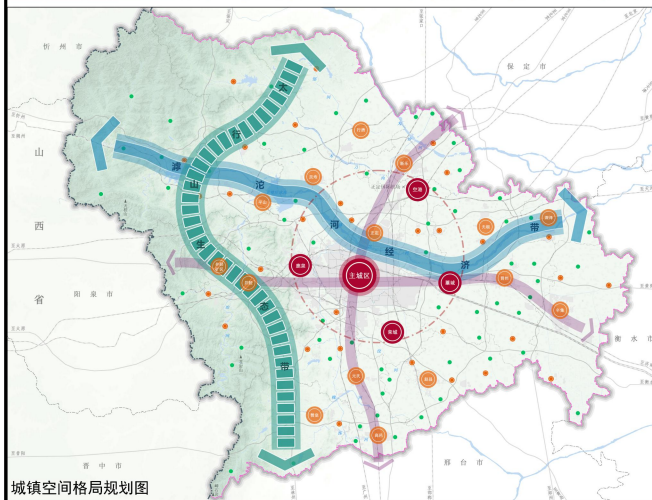
附图：

## 石家庄市中心城区空港片区单元层级详细规划

区位图



空港组团在中心城区的位置



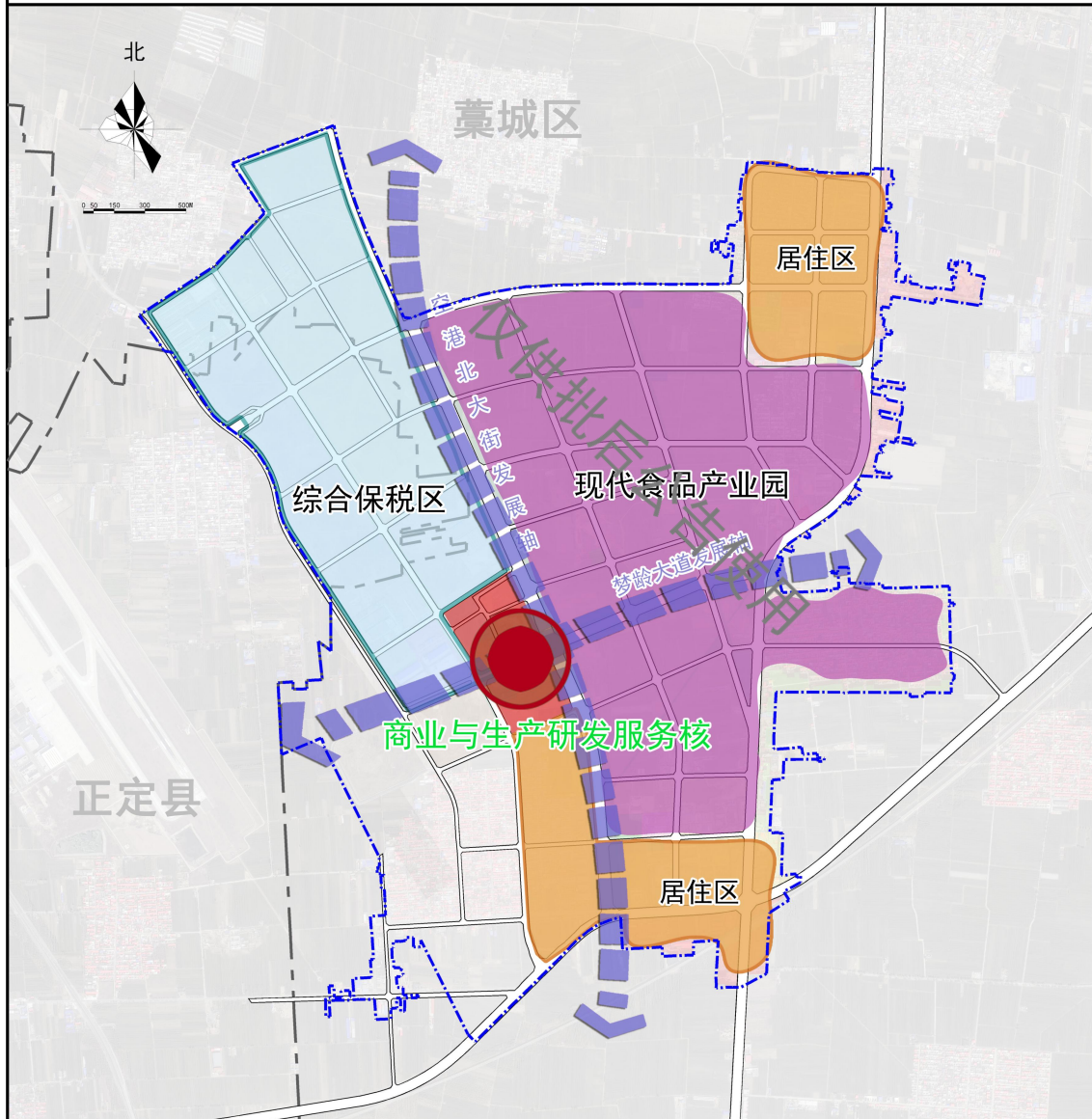
城镇空间格局规划图

空港片区作为石家庄市中心城区“一主、四辅、两带”的重要组成部分之一，是重要的空间载体，依托京保石邯、石衡沧港等区域发展轴，打造全市综合服务和高端产业功能集中承载地，发挥中心城区引领带动作用。

空港片区西侧紧邻正定国际机场；距京石客运专线正定机场站约1.5公里；对外公路有京港澳高速、新元高速、石津高速、G107、S204和S303；交通更优势显著，具备构建产城融合发展的潜力。

# 石家庄市中心城区空港片区单元层级详细规划

空间结构规划图



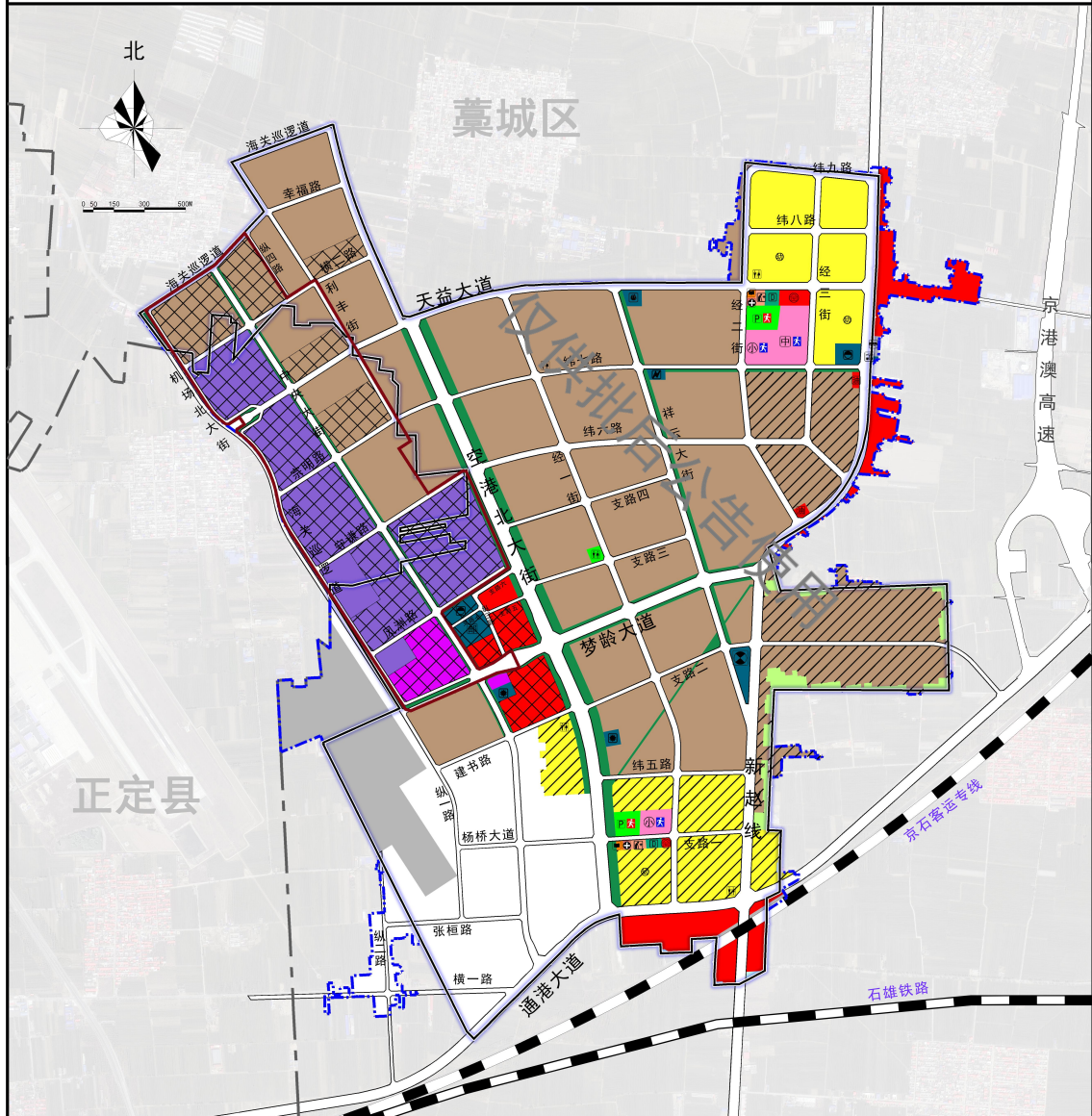
— 规划范围

图  
例



# 石家庄市中心城区空港片区单元层级详细规划

土地使用规划图

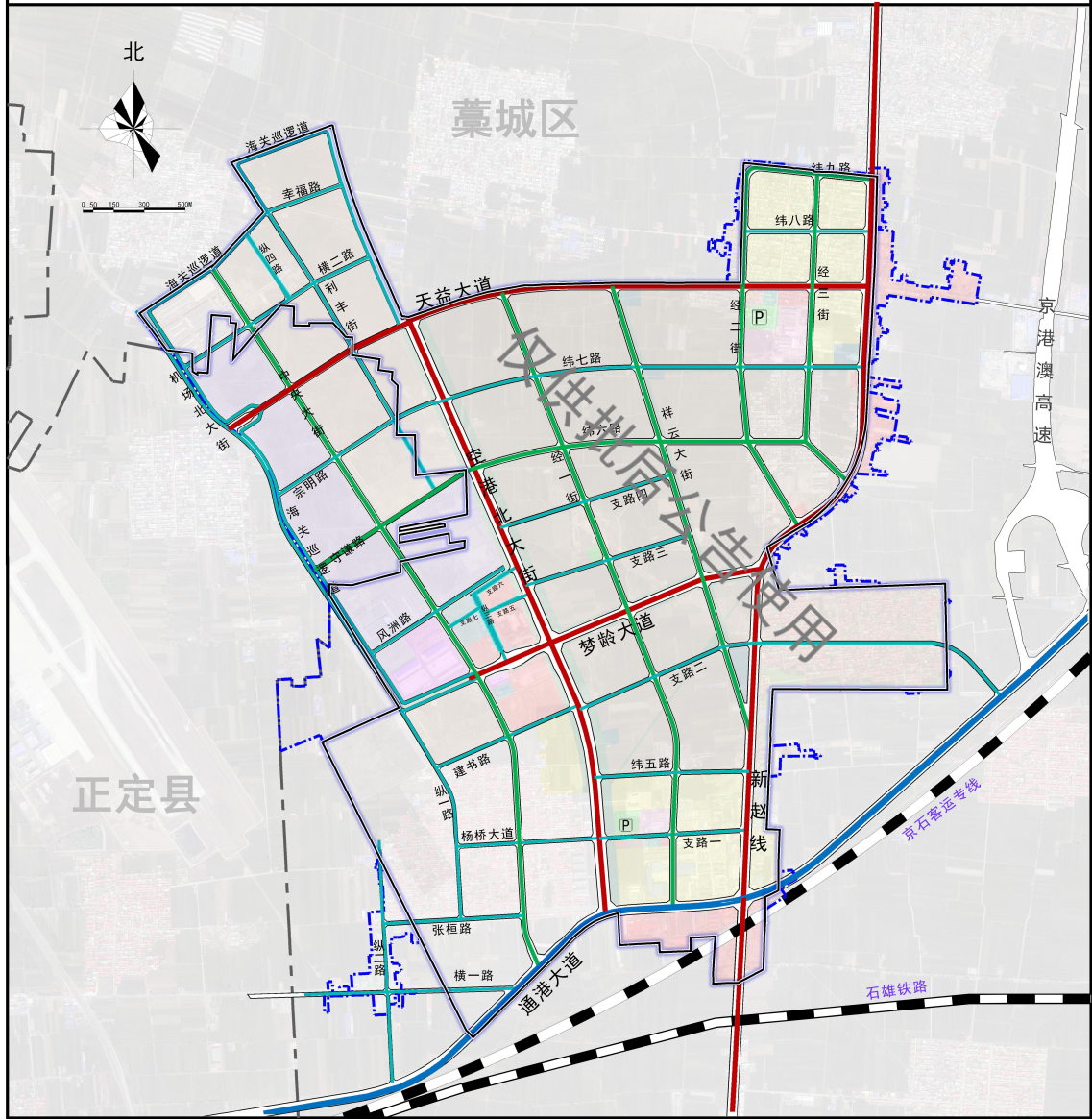


图例

<b>用地性质</b>	<b>主导功能用地</b>	<b>单元范围及其他</b>	<b>交通、公用、安全设施</b>	<b>公共服务设施</b>
城镇住宅用地	工业用地	保留用地	加油加气站	文化活动中心
中小学用地	物流仓储用地	城镇村道路	社会公共停车场	医疗卫生中心
机关团体用地	公园绿地	规划范围	供水厂	社区养老中心
商业服务业用地	防护绿地	海关围网	消防站	中型多功能运动场地
文化用地	机场用地	城镇开发边界	变电站	初中
养老用地	供水用地	石家庄中心城区	供热站	小学
体育用地	待深入研究用地	铁路	污水泵站	幼儿园
医疗卫生用地	非建设用地		垃圾转运站	五分钟生活圈公共服务设施

# 石家庄市中心城区空港片区单元层级详细规划

综合交通规划图

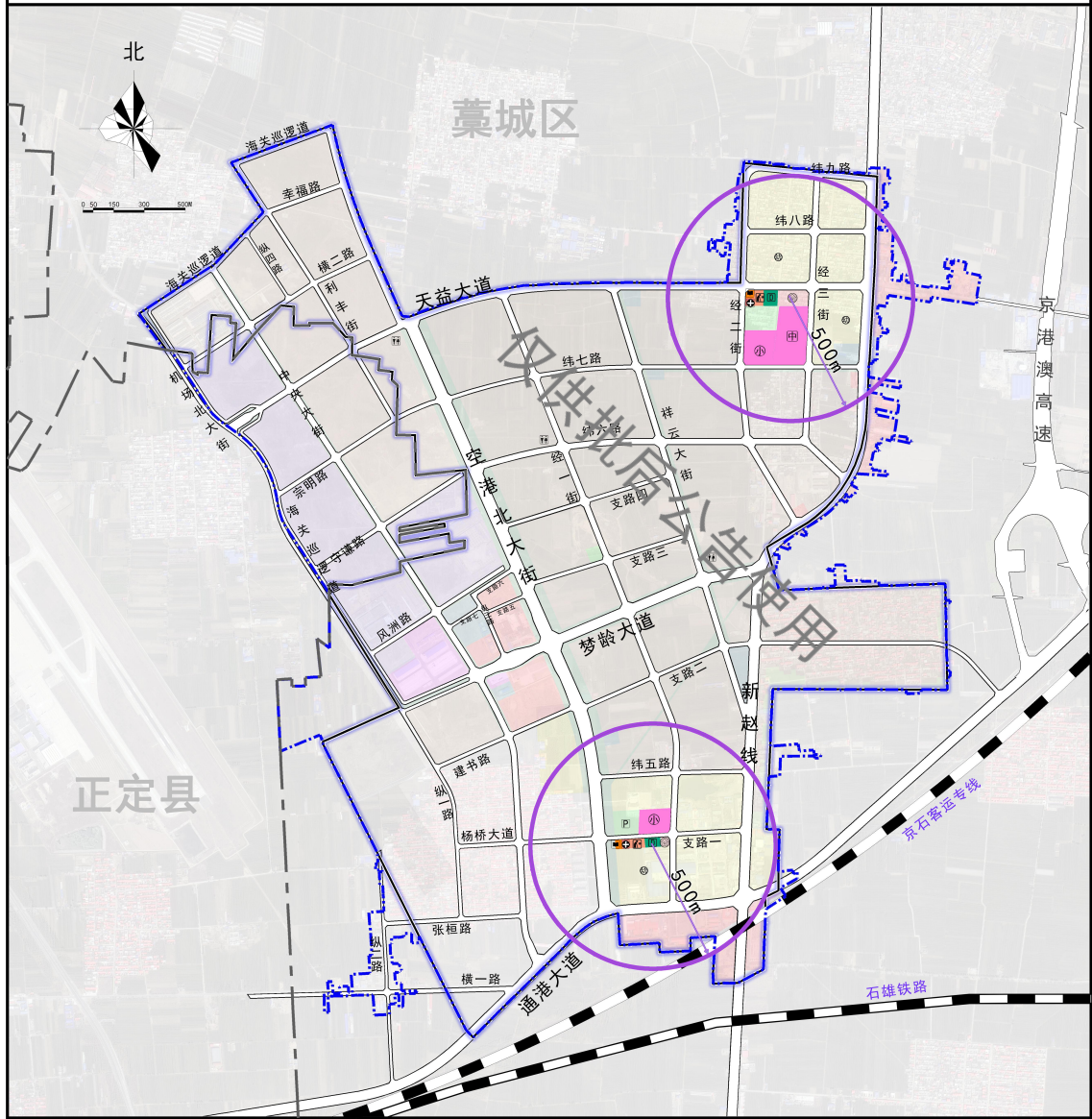


图例

- |  |       |  |            |
|--|-------|--|------------|
|  | 快速路   |  | 区级行政界线     |
|  | 主干路   |  | 规划范围       |
|  | 次干路   |  | 石家庄市中心城区范围 |
|  | 支路    |  | 铁路         |
|  | 城镇村道路 |  | 停车场        |

# 石家庄市中心城区空港片区单元层级详细规划

公共服务设施规划图



## 图例

- |  |  |  |
|--|--|--|
| <b>用地性质</b>  | <b>单元范围及其他</b>   | <b>公共服务设施</b>  |
| <ul style="list-style-type: none"> <li><span style="display: inline-block; width: 10px; height: 10px; background-color: #FFC0CB; border: 1px solid black; margin-right: 5px;"></span> 中小学用地</li> <li><span style="display: inline-block; width: 10px; height: 10px; background-color: #FF69B4; border: 1px solid black; margin-right: 5px;"></span> 机关团体用地</li> <li><span style="display: inline-block; width: 10px; height: 10px; background-color: #FF8C00; border: 1px solid black; margin-right: 5px;"></span> 公服设施复合用地</li> <li><span style="display: inline-block; width: 10px; height: 10px; background-color: #FFDAB9; border: 1px solid black; margin-right: 5px;"></span> 文化用地</li> <li><span style="display: inline-block; width: 10px; height: 10px; background-color: #FFA07A; border: 1px solid black; margin-right: 5px;"></span> 养老用地</li> <li><span style="display: inline-block; width: 10px; height: 10px; background-color: #90EE90; border: 1px solid black; margin-right: 5px;"></span> 体育用地</li> <li><span style="display: inline-block; width: 10px; height: 10px; background-color: #FF6347; border: 1px solid black; margin-right: 5px;"></span> 医疗卫生用地</li> </ul> | <ul style="list-style-type: none"> <li><span style="display: inline-block; width: 10px; border-bottom: 1px dashed black; margin-right: 5px;"></span> 城镇村道路</li> <li><span style="display: inline-block; width: 10px; border-bottom: 2px solid black; margin-right: 5px;"></span> 铁路</li> <li><span style="display: inline-block; width: 10px; border-bottom: 1px solid black; margin-right: 5px;"></span> 石家庄中心城区范围</li> </ul> | <ul style="list-style-type: none"> <li><span style="display: inline-block; width: 10px; height: 10px; background-color: #FFD700; border: 1px solid black; margin-right: 5px;"></span> 文化活动中心</li> <li><span style="display: inline-block; width: 10px; height: 10px; background-color: #FFD700; border: 1px solid black; margin-right: 5px;"></span> 医疗卫生中心</li> <li><span style="display: inline-block; width: 10px; height: 10px; background-color: #FFD700; border: 1px solid black; margin-right: 5px;"></span> 社区养老中心</li> <li><span style="display: inline-block; width: 10px; height: 10px; background-color: #FFD700; border: 1px solid black; margin-right: 5px;"></span> 中型多功能运动场地</li> <li><span style="display: inline-block; width: 10px; height: 10px; border: 1px solid black; margin-right: 5px;"></span> 初中</li> <li><span style="display: inline-block; width: 10px; height: 10px; border: 1px solid black; margin-right: 5px;"></span> 小学</li> <li><span style="display: inline-block; width: 10px; height: 10px; border: 1px solid black; margin-right: 5px;"></span> 幼儿园</li> <li><span style="display: inline-block; width: 10px; height: 10px; border: 1px solid black; margin-right: 5px;"></span> 五分钟生活圈公共服务设施</li> </ul> |